
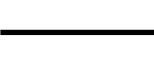



MIEJSCOWY PLAN ZAGOSPODAROWANIA PRZESTRZENNEGO DLA CZĘŚCI TERENÓW POŁOŻONYCH  
NA OBSZARZE GMINY BARANÓW


LEGENDA:


 granica obszaru objętego miejscowym planem zagospodarowania przestrzennego

 linie rozgraniczające tereny o różnym przeznaczeniu lub różnych zasadach zagospodarowania

 nieprzekraczalna linia zabudowy

 teren zabudowy mieszkaniowej jednorodzinnej

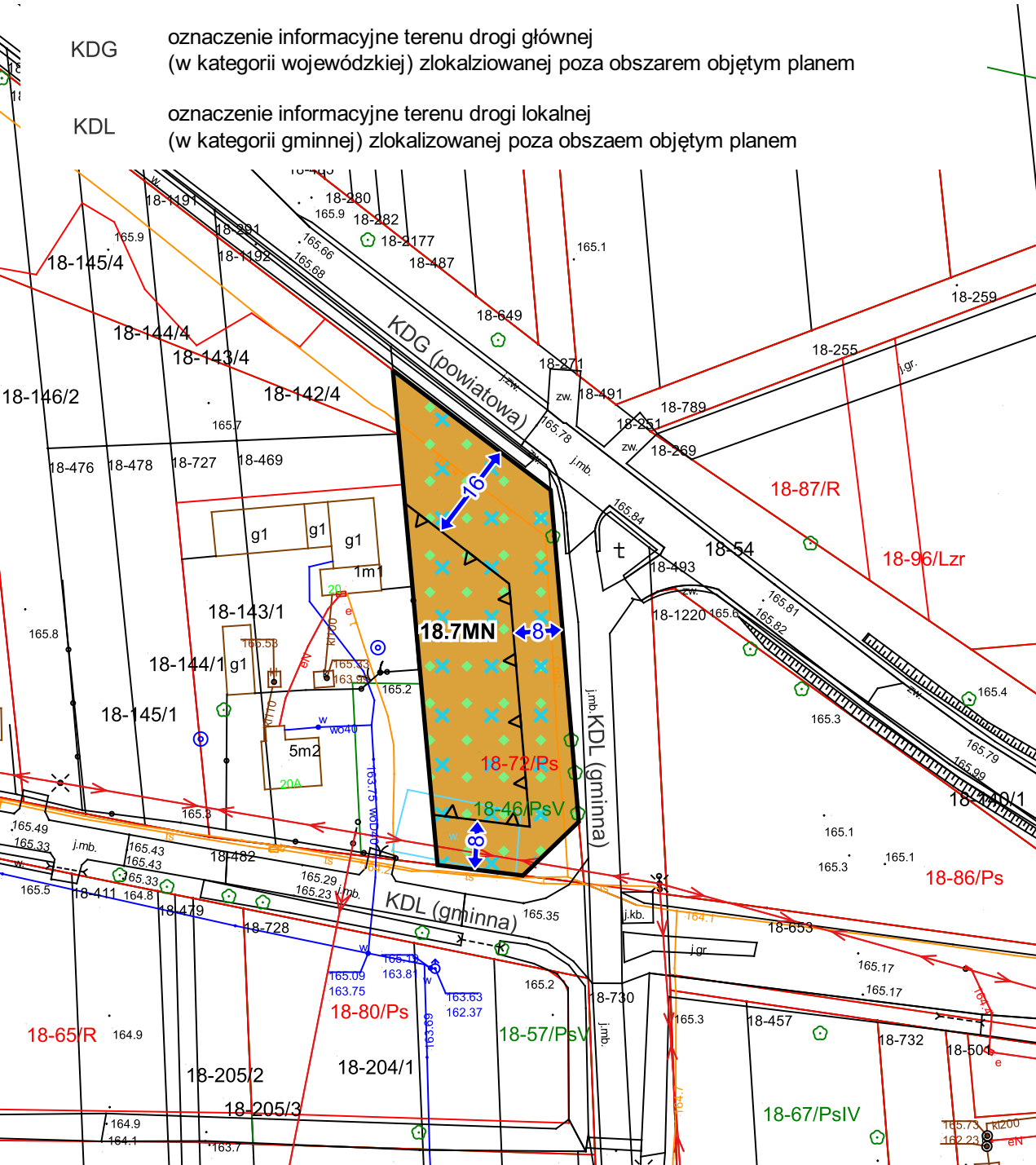
 obszar występowania Głównego Zbiornika Wód Podziemnych Nr 406 Niecka Lubelska (Zbiornik Lublin)

 korytarz ekologiczny "Dolina Dolnego Wieprza" GKPdC-3A

 wymiarowanie odległości w metrach

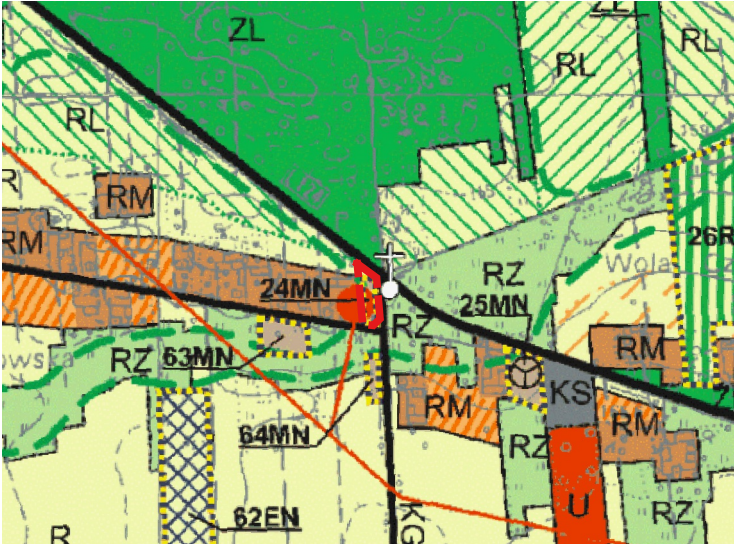
KDG oznaczenie informacyjne terenu drogi głównej (w kategorii wojewódzkiej) zlokalizowanej poza obszarem objętym planem


KDL oznaczenie informacyjne terenu drogi lokalnej (w kategorii gminnej) zlokalizowanej poza obszarem objętym planem




WYRYS

ZE STUDIUM UWARUNKOWAŃ I KIERUNKÓW  
ZAGOSPODAROWANIA PRZESTRZENNEGO GMINY BARANÓW  
PRYJĘTEGO UCHWAŁĄ NR XXXIII/198/2022 RADY GMINY BARANÓW  
Z DNIA 25 LUTEGO 2022 r.  
SKALA 1:10 000




 granica obszaru objętego miejscowym planem zagospodarowania przestrzennego

OZNACZENIA DO WYRYSU ZE STUDIUM

 GRANICE TERENÓW O RÓŻNYCH ZASADACH ZAGOSPODAROWANIA

 SYSTEM PRZYRODNICZY GMINY


 OBSZARY LASÓW I ZADRZEWIEŃ

 TERENY WSKAZANE DO ZALESIEŃ

 TERENY I OBIEKTY WPISANE DO GMINNEJ EWIDENCJI ZABYTKÓW (STREFA B)

 TERENY UPRAW POŁOWYCH I OGRODNICZYCH BEZ PRAWA ZABUDOWY

 TERENY TRWAŁYCH UŻYTKÓW ZIELONYCH

 TERENY ZABUDOWY MIESZKANIOWEJ JEDNORODZINNEJ

 OBSZARY ZABUDOWY JEDNORODZINNEJ I ZAGRODOWEJ

 OBSZARY ZABUDOWY ZAGRODOWEJ I JEDNORODZINNEJ

 USŁUGI PUBLICZNE I KOMERCYJNE

 TERENY URZĄDZEŃ WYTWARZAJĄCYCH ENERGIĘ Z ODNAWIALNYCH ŹRÓDEŁ ENERGII O MOCY PRZEKRACZAJĄCEJ 100 kW

 GRANICA OBSZARÓW OBJĘTYCH ZMIANĄ PRZEZNACZENIA

 TERENY ZABUDOWY Z PRZEWAGĄ ZABUDOWY MIESZKANIOWEJ JEDNORODZINNEJ

 TERENY DOLESIŃ

 SIEĆ ELEKTROENERGETYCZNA ŚREDNIEGO NAPIĘCIA I STACJE TRANSFORMATOROWE

 ISTNIEJĄCE LINIE ELEKTROENERGETYCZNE 15 kV (NAPOWIETRZNE/KABLOWE)

 DROGI POWIATOWE

 DROGI GMINNE